











FRYŠAVA POD ŽÁKOVOU HOROU

ÚZEMNÍ PLÁN



LEGENDA

-  Hranice řešeného území
-  PLOCHY A KORIDORY S MOŽNOSTÍ VYVLASTNĚNÍ
-  VEŘEJNÉ PROSPĚŠNÉ STAVBY DOPRAVNÍ A TECHNICKÉ INFRASTRUKTURY
-  VD DOPRAVNÍ INFRASTRUKTURA
-  VT TECHNICKÁ INFRASTRUKTURA VYJÁDRĚNÁ LINIÍ
-  VEŘEJNÉ PROSPĚŠNÁ OPATŘENÍ
-  VU ZALOŽENÍ PRVKŮ ÚSES
-  PLOCHY A KORIDORY S MOŽNOSTÍ UPLATNĚNÍ PŘEDKUPNÍHO PRÁVA
-  PP VEŘEJNÁ PROSTRANSTVÍ



VEŘEJNÉ PROSPĚŠNÉ STAVBY, OPATŘENÍ A ASANACE

Osoba oprávněná k projektové činnosti ve výstavbě: Ing. arch. Jana Benešová číslo autorizace 01 504		Zhotovitel:
Projektanti: Ing. arch. Jana Benešová Ing. Rostislav Košťál	Projektant ÚSES: Ing. Hana Vyvíalová	ATELIER URBI, spol. s r.o. Chopinova 301/9, 623 00 Brno tel.: 547 221 410 atelier-urbi@volny.cz
Objednatel: Obec Fryšava pod Žákovou horou	Pořizovatel: MÚ Nové Město na Moravě OSŽP	Datum: duben 2021
Akce: ÚZEMNÍ PLÁN FRYŠAVA POD ŽÁKOVOU HOROU	Číslo paré:	Měřítko: 1 : 5 000
		Číslo výkresu: I/3

